

Узагальнений ЗВІТ
за результатами аудитів безпеки територій
Вінницької міської територіальної громади Вінницької
області



Vinnytsia
City of ideas



Узагальнений звіт за результатами аудитів безпеки територій Вінницької міської територіальної громади підготовлено ініціативною групою громади.

Проведення АБ і підготовка даного документу стали можливими завдяки підтримці Уряду Великої Британії, наданої через Міністерство закордонних справ, у справах Співдружності націй та розвитку Сполученого Королівства в межах проекту «Жінки. Мир. Безпека: діємо разом», який реалізує Український Жіночий Фонд. Інформація, що представлена у матеріалі, не завжди відображає погляди Уряду Великої Британії, Українського Жіночого Фонду та Урядової уповноваженої з питань гендерної політики».

ЗМІСТ

СПИСОК СКОРОЧЕНЬ	4
ПЕРЕДУМОВИ ДОСЛІДЖЕННЯ	5
1. МЕТА ТА ЗАВДАННЯ АУДИТУ БЕЗПЕКИ	6
2. МЕТОДИКА АУДИТУ	7
3. ОСНОВНІ РЕЗУЛЬТАТИ АБ	9
<i>3.1. ОСНОВНІ ХАРАКТЕРИСТИКИ ВІННИЦЬКОЇ МІСЬКОЇ ТЕРИТОРІАЛЬНОЇ ГРОМАДИ</i>	<i>9</i>
<i>3.2. НАСЕЛЕННЯ ГРОМАДИ</i>	<i>10</i>
<i>3.3. ВПО</i>	<i>10</i>
<i>3.4. ДОСТУП ДО СОЦІАЛЬНИХ, МЕДИЧНИХ, ПСИХОЛОГІЧНИХ, АДМІНІСТРАТИВНИХ СЕРВІСІВ</i>	<i>10</i>
<i>3.5. СЕРВІСИ ПІДТРИМКИ ДЛЯ ВПО І НАСЕЛЕННЯ, ПОСТРАЖДАЛОГО ВІД ВОЄННИХ ДІЙ</i>	<i>12</i>
<i>3.6. ДОСТУП ДО ПИТНОЇ ВОДИ ТА ЕКОЛОГІЧНА БЕЗПЕКА</i>	<i>13</i>
<i>3.7. СТАН ІНФРАСТРУКТУРИ ГРОМАДСЬКИХ ПРОСТОРІВ</i>	<i>13</i>
<i>3.8. ОБІЗНАНІСТЬ І ЗАНЕПОКОЄНІСТЬ МЕШКАНЦІВ СТОСОВНО ҐЕНДЕРНО ЗУМОВЛЕНОГО НАСИЛЬСТВА ТА ДОСТУП ДО ДОПОМОГИ ПОСТРАЖДАЛИМ ВІД НЬОГО</i>	<i>14</i>
<i>3.9. ОСОБЛИВОСТІ БЕЗПЕКИ В УМОВАХ ПОВНОМАСШТАБНОЇ ВІЙНИ</i>	<i>15</i>
<i>3.10. ГРОМАДСЬКИЙ ТРАНСПОРТ</i>	<i>16</i>
<i>3.11. НЕБЕЗПЕЧНІ МІСЦЯ</i>	<i>16</i>
ВИСНОВКИ	36
РЕКОМЕНДАЦІЇ	38
<i>Додаток 1. КАРТА МАРШРУТІВ АУДИТУ БЕЗПЕКИ НА ТЕРИТОРІЇ ВІННИЦЬКОЇ МІСЬКОЇ ТЕРИТОРІАЛЬНОЇ ГРОМАДИ</i>	<i>41</i>

Список скорочень

АБ	аудит безпеки
ВМТГ	Вінницька міська територіальна громада
ВПО	внутрішньо переміщені особи
ГО	громадська організація
ГЗН	гендерно зумовлене насильство
ДП	державне підприємство
КП	комунальне підприємство
МБФ	міжнародний благодійний фонд
МТГ	міська територіальна громада
ОВА	Обласна військова адміністрація
ОМС	органи місцевого самоврядування
ПАТ	публічне акціонерне товариство
ПП	приватне підприємство
ПрАТ	приватне акціонерне товариство
ПСП	приватне сільськогосподарське підприємство
РПД	регіональний план дій
СН	сексуальне насильство
СНПК	сексуальне насильство, пов'язане з конфліктом
СТОВ	сільськогосподарське товариство з обмеженою відповідальністю
СУІП	спільне українсько-іспанське підприємство
ТГ	територіальна громада
ТОВ	товариство з обмеженою відповідальністю
УВКБ ООН	Управління Верховного комісара ООН у справах біженців
ФГ	фермерське господарство
ФОП	фізична особа-підприємець
ЦНАП	центр надання адміністративних послуг

Передумови дослідження

Після ознайомлення з проектом «Жінки. Мир. Безпека: діємо разом» Вінницька міська територіальна громада Вінницької області висловила зацікавленість щодо участі в проєкті та пройшла відповідний відбір, ставши цільовою громадою проєкту.

Представники/ці громади взяли участь в триденному тренінгу, організованому МБФ «Українська фундація громадського здоров'я», на тему «Створення безпечного простору у громаді: Методика проведення аудитів безпеки», який відбувся 27-29 серпня у місті Вінниця. Учасники/ці тренінгу засвоїли знання та навички, необхідні для проведення аудиту безпеки з метою створення безпечного простору у громаді, та вийшли з пропозицією до керівництва громади підтримати проведення АБ.

28.10.2024 було прийнято розпорядження/наказ 143/р «Про створення ініціативно-мотивованої групи з метою проведення аудитів безпеки територій у Вінницькій міській територіальній громаді».

До складу ініціативно-мотивованої групи увійшли такі представники/ці громади:

Степанян Арам Гегамович	- КП “Муніципальна варта”, керівник ініціативної групи
Обливач Галина Миколаївна	- староста Деснянського старостинського округу
Давидюк Юлія Михайлівна	- староста Стадницького старостинського округу
Кривешко Владислав Сергійович	- староста Вінницько-Хутірського старостинського округу
Мришук Ганна Федорівна	- заступник старости Вінницько-Хутірського старостинського округу
Ванжула Тетяна Іванівна	- офіційний службовець Деснянського старостинського округу
Паламарчук Ольга Петрівна	- заступник старости Стадницького старостинського округу
Никитюк Ельга	- проєктна менеджерка КП “Інститут розвитку міст”
Вертосенко Олена	- засновниця ГО “Ми з Харкова!”
Сегеда Галина	- ГО “Подільська агенція регіонального розвитку”

1. Мета та завдання аудиту безпеки

Метою аудиту безпеки території Вінницької міської територіальної громади є виявлення слабких місць, прогалин у системі безпеки території та розробка рекомендацій щодо удосконалення заходів безпеки, забезпечення більш ефективного управління ризиками, підвищення безпеки та рівня комфорту для мешканців/нок та відвідувачів/чок Вінницької міської територіальної громади Вінницької області.

Завдання дослідження:

- 1) Надати характеристику громаді та доступу її мешканців/мешканок до життєво важливих сервісів.
- 2) Визначити небезпечні громадські місця із високим ризиком фізичних небезпек, сексуальних домагань, інших видів насильства.
- 3) Розробити рекомендації та стратегії для покращення безпеки жінок і дівчат, дієві заходи для усунення недоліків у безпеці та створення безпечного простору в громаді.

2. Методика аудиту

У Вінницькій міській територіальній громаді аудит безпеки був реалізований у вигляді кабінетного аналізу, який включав узагальнення демографічних і статистичних даних, систематизацію інформації про доступні для населення громади життєво-важливі види послуг, оцінки екологічної ситуації, наявні соціологічні опитування мешканців громади, а також у вигляді піших рейдів, під час яких учасники ініціативної групи заносили результати спостережень у спеціально розроблену форму для фіксації інформації (бланк протоколу аудиту безпеки), проводили фотофіксацію.

Після обговорення членами/членкинями ініціативної групи було визначено 3 маршрути, за якими проведено аудит безпеки території громади:

- **маршрут №1** – Вінницька міська територіальна громада, Вінницько-Хутірський старостинський округ. Маршрут аудиту проходив вулицею Покровською. Початок маршруту: перетин вул. Покровської і Жовтневої, вул. Покровська, 100. Кінець маршруту: вул. Покровська, 2а, Храм Покрови Пресвятої Богородиці Турецької Православної Церкви в Україні.
- **маршрут №2** – Вінницька міська територіальна громада, Стадницький старостинський округ, с. Гавришівка. Маршрут пролягав через вул. Олега Августюка. Початок маршруту: вул. Шкільна, 1, перетин вулиць О. Августюка, Т. Шевченка і Шкільної, біля зупинки громадського транспорту. Цим маршрутом щоденно користується більшість населення громади, так як тут знаходяться основні пункти надання послуг: школа (О.Августюка, 17), дитячий садок (О.Августюка, 20А), будинок культури (О.Августюка, №27), адміністративний будинок стадницького старостинського округу с. Гавришівка (О.Августюка, №16), Нова пошта (О.Августюка, 20Г), медичний пункт (О.Августюка, №22А).
- **маршрут №3** – Вінницька міська територіальна громада, Деснянський старостинський округ. Маршрут проходив вулицею Лесі Українки. Початок маршруту: вул. Л. Українки, 2, будівля старостинського округу, що включає приміщення Укрпошти і амбулаторії. Кінець маршруту: вул. Л. Українки, 11, будівля дитячого садочка. На маршруті знаходиться завод “Вінницький млинар”, до якого постійно під’їжджають фури, що паркуються в три ряди і створюють небезпеку аварійних ситуацій, знижують видимість, перешкоджають руху громадського транспорту і муніципального автобуса. Також на маршруті розташовуються 2 дитячих майданчика, футбольне поле, дитячий садок, магазин, зупинки громадського транспорту (вул. Лесі Українки, 2, вул. Лесі Українки, 11).

У Додатку 1 представлені карти маршрутів АБ.

По кожному маршруту проведено 2 рейди, виходи на які здійснювалися у денний та вечірній час з урахуванням правил перебування на території громади, відповідно до встановленого часу комендантської години.

Тривалість кожного рейду становила в середньому 1-1,5 години.

Маршрут	Проведення АБ (денний час)	Проведення АБ (вечірній час)
1	28.10.2024 10:05-11:15	28.10.2024 19:35 - 20:50
2	28.10.2024 11:30 - 12:55	29.10.2024 17:00 - 18:05
3	28.10.2024 13:20 - 14:45	29.10.2024 20:00 - 20:54

Вдень, кожен маршрут проходили групою з 9 осіб, до складу якої входили представники/ці місцевої влади, мешканці/ки старостинських округів, фахівці/чині КП “Муніципальна варта” і КП “Інститут розвитку міст”. Вечірні маршрути проводились групами з представників/-ць старостинських округів по 5 осіб.

3. Основні результати АБ

3.1. Основні характеристики Вінницької міської територіальної громади

Вінницька міська територіальна громада була створена 26 жовтня 2018 року. 12 червня 2020 року Вінницька міська громада утворена у складі Вінницької міської ради обласного значення, Деснянської селищної ради та Вінницько-Хутірської, Великокрушлинецької, Гавришівської, Малокрушлинецької, Писарівської та Стадницької сільських рад Вінницького району.

Адміністративним центром громади є місто Вінниця Вінницької області.

До складу громади входить 1 місто, 1 селище міського типу та 7 сіл:

- м. Вінниця
- с. Великі Крушлинці,
- с. Вінницькі Хутори,
- с. Гавришівка,
- с. Малі Крушлинці,
- с. Писарівка,
- с. Стадниця,
- с. Щітки.
- селище Десна.

Площа територіальної громади – 113,8 км².

Приєднані до Вінниці сільські громади мають нині якісне транспортне сполучення з містом, що сприяє маятниковій міграції. Село Вінницькі Хутори фізично та ментально інтегроване у Вінницю, як і Писарівка та Щітки, оскільки багато вінничан перетворили свої дачні будинки на постійне житло. На території с. Гавришівка діє стратегічно важливий об'єкт – аеропорт, що є комунальним підприємством Вінницької міської ради. Потужності КП «ЕкоВін» розташовані у селі Стадниця. Процеси інтеграції разом зі збереженням самобутності громад, які тепер входять до складу Вінницької територіальної громади, стають одним із ключових векторів її розвитку в наступному десятиріччі.

З економічної точки зору Вінниця була та залишається центром потужного аграрного регіону. Найбільші господарства з вирощування зернових, бобових, олійних культур, баштанних культур і овочів: ТОВ «Наші лани», ФГ «СОЛЬСЬКИЙ ВАСИЛЬ ДМИТРОВИЧ», ТОВ «Моноліт», ФГ «ЮРЧЕНКО-Н», СТОВ «Малі Крушлинці», ПСП «Промінь», ПП «Агро-Крушлинці», ТОВ «Зерносвіт», ТОВ «Ольгопіль-К»; ТОВ «Ольга»; з вироблення продовольчої продукції: ТОВ «Вінницький комбінат хлібопродуктів № 2», СТОВ «Айва».

Промисловий комплекс представлений, серед інших, такими підприємствами-експортерами: ПрАТ «Вінницький олійножировий комбінат», ПАТ «Вінницька кондитерська фабрика», ТОВ «АгрANA Фрут Україна», ТОВ «Барлінек Інвест», СУП у формі ТОВ «Сперко Україна», KNESS, «ПромАвтоматика», ТОВ «Грін Кул», ДП

«Електричні системи», ПрАТ «Вінницький завод «Маяк»», ПрАТ «Володарка», ТОВ «Поділля-Залізобетон».

3.2. Населення громади

Станом на 2018 рік населення громади становило 387 439 осіб. На території Стадницького старостинського округу станом на 1 січня 2024 року зареєстровано 5 225 громадян, з них 1 619 осіб – у Гавришівці, 1 504 – у Малих Крушлинцях, 1 362 – у Стадниці та 740 – у Великих Крушлинцях. Селище Десна – 1 699 осіб. Населення Вінницько-Хутірського старостинського округу – 12,5 тисяч людей. З них 9 227 зареєстровані у Вінницьких Хуторах, 1 493 – у Писарівці, 1 460 – у Щітках, 234 та 53 особи проживають у Вінницько-Хутірському та Писарівському садово-дачному товариствах відповідно.

3.3. ВПО

З початку повномасштабного вторгнення Вінницька область прийняла близько 170 тисяч внутрішньо переміщених осіб, найбільше – із Донеччини та Харківщини. Крім того, на Вінниччину з початку війни релокувалися 270 підприємств: 156 ФОПів і 114 юридичних осіб.

Станом на 24 листопада 2023 року у Вінницькій МТГ зареєстровано понад 46 тисяч ВПО, серед них – близько 11 тисяч дітей.

3.4. Доступ до соціальних, медичних, психологічних, адміністративних сервісів

Соціальні: У соціальній сфері міста провадять свою діяльність:

- Департамент соціальної політики міської ради, у складі якого два управління соціального захисту населення – Правобережне та Лівобережне, територіально розташовані в прозорих офісах «Вишенька» та «Старе Місто», забезпечує адресний підхід, раннє виявлення проблем жителів, задоволення потреб конкретної людини, впроваджує інноваційні моделі в роботі. Все це сприяло наданню щорічно понад 200 тисяч соціальних послуг мешканцям міста через ЦНАП «Прозорий офіс» упродовж останніх п'яти років.

- Вінницький міський центр соціальних служб для сім'ї, дітей та молоді веде соціальну роботу з сім'ями, дітьми та молоддю, які перебувають у складних життєвих обставинах і потребують сторонньої допомоги.

- Територіальний центр соціального обслуговування (надання соціальних послуг) міста Вінниці надає соціальні послуги громадянам похилого віку та особам з інвалідністю, громадянам, які потребують сторонньої допомоги, за місцем проживання або в умовах денного перебування.

- Комунальний заклад «Міський центр соціально-психологічної реабілітації дітей та молоді з функціональними обмеженнями «Гармонія», який є громадським простором, де надаються послуги з комплексної реабілітації осіб з інвалідністю через впровадження програм соціалізації, адаптації міського середовища для повноцінного життя у громаді молоді з інвалідністю. Завдяки розповсюдженню знань і навичок щодо

надання якісних послуг особам з інвалідністю центр популяризує ідею інклюзивності в середовищі установ, закладів та ініціативних груп.

Медичні: Загалом система охорони здоров'я представлена більш ніж 40 лікувально-профілактичними та медичними установами, 16 з яких перебувають у комунальній власності міста Вінниці. Приватних медичних закладів налічується більше ніж 60.

Місто має розвинену структуровану мережу медичних закладів, які належать територіальній громаді міста: 5 центрів із 16 відокремленими амбулаторіями сімейної медицини, 4 багатопрофільні лікарні, регіональний клінічний лікувально-діагностичний центр серцево-судинної патології, 2 пологові будинки, міську стоматологічну поліклініку. Також функціонують 3 комунальні підприємства: «Міський лікувально-діагностичний центр», «Медичний стоматологічний центр», «Вінницька міська аптека».

У старостинських округах наявні місцеві амбулаторії/медичні пункти, де надаються наступні послуги: надання невідкладної допомоги, прийом та обстеження лікарями загальної практики, проведення заходів щодо санітарно-гігієнічної просвіти серед населення, мобільні виїзди на виклики (в підпорядкуванні є автомобіль медичної служби).

Психологічні: У Вінниці можна отримати послуги психолога безкоштовно. Для цього потрібно звернутися до Вінницького міського центру соціальних служб. За даними Вінницької міської ради, з початку війни психологи-волонтери надали допомогу понад 10 тисячам людей, включаючи внутрішньо переміщених осіб та вінничан. Фахівці працюють у різних режимах:

- надають допомогу онлайн,
- консультують телефоном,
- проводять зустрічі наживо,
- виїжджають до лікарень та медичних закладів.

З психологами можна працювати як індивідуально, так і на групових заняттях. Основна мета роботи фахівців – стабілізація, адаптація та покращення психологічного стану людей.

При ОВА створена робоча група, яка відпрацьовує модель чіткої міжвідомчої координації на рівні області та громад, а також створення єдиної системи надання психологічної допомоги жителям області. До цієї системи включені: 63 медичних заклади, 1 268 закладів освіти, 16 мобільних бригад соціально-психологічної допомоги. Також Вінниця входить до всеукраїнської програми ментального здоров'я “Ти Як?”.

Адміністративні: У Вінниці діє одна з найкращих в Україні систем надання адміністративних та інших послуг жителям, модель якої була розроблена і вперше впроваджена саме тут. Місто надає найбільшу в Україні кількість адміністративних та інших послуг (582 види) через ЦНАПи. Мережа ЦНАПів є однією з найбільших в Україні та налічує 4 територіальні відділення та 7 віддалених робочих місць; 390 робочих місць, облаштованих сучасною технікою, програмним забезпеченням, підключених до єдиної інформаційної мережі та електронної черги.

3.5. Сервіси підтримки для ВПО і населення, постраждалого від воєнних дій

- Гуманітарний хаб «ЯМаріуполь. Вінниця» працює з травня 2022 року. Тут переселенцям надають гуманітарну, психологічну, юридичну підтримку, допомагають з пошуком роботи, а також проводять мистецькі майстер-класи та культурно-пізнавальні заходи. З 2024 року за співпраці муніципалітетів Вінниці та Маріуполя на Хмельницькому шосе запрацював побутовий центр для переселенців з Маріуполя. У центрі обладнано стоматологічний кабінет, перукарню, кабінет швачки. Працює пральня та діє коворкінг, загалом у центрі можна отримати 32 послуги.
- “Донецький обласний дитячо-молодіжний центр” має свій фізичний простір у місті Вінниця. В центрі є вільний простір для молоді "Соборний", де молодь може проводити час із друзями, користуватись Wi-Fi, переглядати фільми або грати в настільні ігри. Також проводяться майстер-класи на різноманітні тематики. Центр надає інформаційні консультації з питань психологічної підтримки та юридичних аспектів. Допомогу від фонду можуть отримати ВПО, що мешкають у Вінниці. Наразі заклад проводить офлайн заходи за попередньою реєстрацією через гугл форми: безплатні кар'єрні консультації, консультації юриста онлайн, майстер-клас “Країна творчості”, консультації з психологом, реалізація своїх ідей у центрі, профорієнтація.
- Благодійний фонд «Право на захист» — це провідна правозахисна українська організація, що зокрема надає психосоціальну та матеріальну підтримку внутрішньо переміщеним особам та людям, які постраждали від воєнних дій, а також біженцям, шукачам захисту в Україні та особам без громадянства. Офіси у Вінниці: вул. Магістратська, 156-А; реєстрація для отримання багаточислової грошової допомоги від УВКБ ООН – вул. Космонавтів 30, приміщення ЦНАПу.
- Громадські організації, що працюють з ВПО і населенням, що постраждало від воєнних дій: ГО “Джерело надії України”, ГО “Подільська громада”, ГО “Гармонія”, ГО “Інститут місцевої демократії “Відкрите суспільство”, ГО “Паросток”, ГО “Об'єднання матерів і дружин Захисників України”, Громадська спілка “Вінницький аналітично-просвітницький центр “Ветеранський простір”, “ВетеранХаб”, і багато інших. Активно працюють мережі громадських організацій, такі як мережа “Місто Змістів” і Коаліція “Вінниччина 1325”.
- АСТЕД – це міжнародна гуманітарна організація, яка активно працює у Вінницькій області. Їхня діяльність спрямована на надання допомоги людям, які постраждали внаслідок збройних конфліктів, природних катаклізмів та інших кризових ситуацій. Організація регулярно надає гуманітарну допомогу, таку як продукти харчування, медикаменти, одяг тощо, тим, хто найбільше цього потребує. АСТЕД сприяє створенню центрів, де можуть перебувати діти та люди похилого віку, поки їхні родичі зайняті роботою або іншими важливими

справами. Це дозволяє забезпечити належний догляд за цими категоріями населення та створити більш сприятливі умови для їхнього життя. Організація впроваджує програми, які допомагають жінкам, в т.ч. ВПО, розвивати свій бізнес, отримувати фінансову підтримку та підвищувати свої професійні навички. Це особливо актуально в умовах війни, коли багато жінок втратили роботу або зазнали інших економічних труднощів.

- Довідник, який надасть можливість швидко адаптуватись у Вінниці внутрішньо переміщеним особам: <https://www.vmr.gov.ua/tomigrants>
- Також у Вінниці працює "Центр захисту та підтримки для ВПО з інвалідністю", що створений ГО "Вінницька міська організація соціального розвитку та становлення окремих малозахисених категорій молоді "Паросток". Працює Центр на базі приміщення громадської організації по вулиці Замостянській, 51. Щоб скористатися його послугами, необхідно мати довідку про місце реєстрації або ж про статус внутрішньо переміщеної особи, довідку про інвалідність (пенсійне посвідчення). Послуги, які тут надаються, включають: прання, дрібний ремонт одягу, консультації психолога. Згодом планують формувати та видавати продуктові набори малозабезпеченим родинам осіб з інвалідністю.

3.6. Доступ до питної води та екологічна безпека

Більшість населення м. Вінниця забезпечене централізованим водопостачанням. Для цих потреб використовується вода найбільшої водної артерії міста – річки Південний Буг. Вінницька громада – лідер за показниками альтернативного водопостачання, яким користується чимало містян. Нині на балансі департаменту комунального господарства та благоустрою Вінницької міської ради перебуває понад 600 криниць. Всі вони на постійному контролі фахівців. З початку року виконано ремонт біля 90 колодязів та очищено близько 120 колодязів питної води. На даний час вказані роботи продовжуються. Також з 20 жовтня розпочаті роботи з повторної осінньої дезінфекції всіх колодязів.

Питаннями водопідготовки та подання населенню води задовільної якості та в необхідній кількості займається комунальне підприємство "Вінницяоблводоканал".

3.7. Стан інфраструктури громадських просторів

Місто багате на зелені зони, які обладнані сучасними елементами інфраструктури: лавками, урнами, дитячими майданчиками. Багато вулиць у центрі міста обладнані для пішоходів, що сприяє комфортному пересуванню. Розвиток велоінфраструктури сприяє активному відпочинку та розвитку екологічного транспорту. У парках та скверах з'являються пандуси, поручні, індикатори для людей з вадами зору.

Проблеми та виклики. Не всі об'єкти громадської інфраструктури обладнані пандусами, що ускладнює доступ для людей з інвалідністю на візках. Більшість дитячих майданчиків не пристосовані для дітей з особливими потребами. Бракує шрифту Брайля, аудіогідів та інших інструментів, які б полегшили орієнтацію в місті

для людей з вадами зору. Часто паркомісця для людей з інвалідністю займають інші автомобілі.

3.8. Обізнаність і занепокоєність мешканців стосовно гендерно зумовленого насильства та доступ до допомоги постраждалим від нього

У Вінниці реалізується кампанія "16 днів проти насильства", яка є міжнародною ініціативою, спрямованою на підвищення обізнаності про проблему ГЗН та мобілізацію зусиль для її подолання. Протягом 16 днів, починаючи з 25 листопада – Міжнародного дня боротьби проти насильства щодо жінок, і закінчуючи 10 грудня – Днем прав людини, проводяться різноманітні заходи: лекції, тренінги, флешмоби, акції протесту тощо. Ця кампанія допомагає привернути увагу суспільства до проблеми ГЗН, а також інформує про можливі шляхи її вирішення. Виконавцями є: ГО, школи, бібліотеки, соціальна служба, департамент соціальної політики тощо.

На Вінниччині діє Коаліція "Вінниччина 1325", що співпрацює з представниками/-цями влади, ОМС, громади, сектору безпеки і оборони, навчальними закладами тощо. Організаціями-членками Коаліції в рамках проектів, направлених на реалізацію завдань РПД 1325, регулярно здійснюються інформаційні і освітні кампанії щодо розпізнавання, протидії і запобігання ГЗН і СНПК. Проводяться тренінги, воркшопи, квести, форуми, створюються інформаційні відеоролики для поширення серед населення, і багато іншого.

Барнахус – це ефективна модель роботи з дітьми, що постраждали від насильства або стали його свідками. На жаль, з початком повномасштабного вторгнення кількість таких дітей збільшилася в рази. На Вінниччині центр «Барнахус» працює з 2020 року. Він став першим в Україні. У 2023 році в центрі опитали 23 дитини, з них 20 дівчаток та 3 хлопчиків віком від 6 до 17 років в рамках 17 кримінальних проваджень.

Вінницький міський центр соціальних служб надає підтримку людям, постраждалим від домашнього та гендерно зумовленого насильства. Постраждалим важливо мати місце, де вони почуватимуть себе в безпеці. Задля цього при Денному центрі соціально-психологічної допомоги діють кризові кімнати. За 2023 рік вони надали допомогу 14 жінкам та 12 дітям. Кризові кімнати розраховані на 18 ліжкомісць. У приміщенні безпечно та абсолютно анонімно можуть знаходитись жінки разом із дітьми. Постраждали особи, що перебувають у кризовій кімнаті, можуть отримати соціальні послуги, психологічну та правову допомогу. Строк перебування у кризовій кімнаті не може перевищувати 20 діб. Після закінчення цього терміну постраждалу особу можуть влаштувати до інших спеціалізованих служб, які надають соціальні послуги

Щоб екстрено (кризово) допомогти постраждалим від домашнього та гендерно зумовленого насильства, у Вінниці діють мобільні бригади. За 2023 рік вони здійснили 889 виїздів. Перша мобільна бригада у Вінницькій громаді почала працювати з 2019 року. З початком повномасштабного вторгнення росії роботу розпочали ще дві мобільні бригади, які створили за підтримки Фонду ООН в галузі народонаселення. Мобільні бригади працюють 6 днів на тиждень з 8:00 до 22:00. На виклики вони реагують з 10:00

до 18:00. Якщо є потреба, мобільна бригада доставляє постраждалих до Денного центру соціально-психологічної допомоги або до кризових кімнат. Під час виклику екіпажу патрульної поліції слід зазначити, що потрібен саме екіпаж “ПОЛІНА” (поліція проти домашнього насильства), які реагують виключно на виклики, що пов'язані із домашнім насильством.

Незважаючи на значні зусилля, проблема ГЗН залишається актуальною. Серед основних викликів можна виділити:

- Низький рівень довіри до правоохоронних органів.
- Соціальна стигматизація жертв ГЗН.
- Недостатнє фінансування програм протидії ГЗН.
- Відсутність єдиної державної політики у сфері протидії ГЗН.

3.9. Особливості безпеки в умовах повномасштабної війни

Незважаючи на відносну віддаленість від лінії фронту, Вінницька громада, як і вся Україна, живе в умовах повномасштабної війни. Це вимагає постійної адаптації до нових реалій та вжиття комплексних заходів для забезпечення безпеки населення.

Одним із пріоритетних напрямків є посилення системи оповіщення. У місті встановлено сирени, а система оповіщення про повітряні тривоги та інші небезпеки постійно вдосконалюється. КП “Муніципальна варта” до кінця 2024 року заплановано встановлення додаткових систем оповіщення про повітряну тривогу у 3-х старостинських округах: Вінницько-Хутірському, Деснянському, Стадницькому. Велика увага приділяється облаштуванню укриттів та їх перевірки. Патрулювання вулиць міста під час комендантської години і у денних час посилено, а співпраця з громадськістю допомагає оперативно реагувати на виклики.

Важливим аспектом є підготовка до надзвичайних ситуацій. Регулярно проводяться навчання з цивільного захисту, як для населення, так і для служб екстреної допомоги. Особливу увагу приділяють енергетичній безпеці, адже стабільне електропостачання є критично важливим для функціонування міста. Не менш важлива і інформаційна безпека: проводиться роз'яснювальна робота серед населення щодо правил безпечної поведінки під час війни та способів протидії дезінформації.

На окрему увагу заслуговує питання внутрішньо переміщених осіб, які знайшли прихисток у Вінниці. Їм надається вся необхідна допомога, зокрема і в питанні безпеки. Розвивається інфраструктура міста з урахуванням вимог воєнного часу, облаштовуються додаткові укриття та шляхи евакуації.

Однак, незважаючи на всі вжиті заходи, виклики залишаються. Постійна загроза ракетних обстрілів, енергетична криза та психологічне навантаження, яке відчуває населення, вимагають постійної готовності та адаптації.

3.10. Громадський транспорт

Громада має розвинену транспортну інфраструктуру. Протяжність доріг загалом становить 389,3 км разом із 22 автомобільними та пішохідними мостами. Мережа громадського транспорту включає 6 трамвайних, 15 тролейбусних, 18 автобусних

маршрутів і 29 напрямків маршрутних таксі. Щоденно на маршрути виходять 60 автобусів (зокрема 1 електроавтобус), 74 трамваї, 133 тролейбуси, а також 235 маршрутних таксі.

У місті активно розвивається система прокату велосипедів NextBike, яку забезпечують 25 станцій і 180 велосипедів. Вінницька громада має хороше транспортне сполучення – автомобільне (міжнародні автомобільні траси М12, М21), залізничне (пряме сполучення з економічно розвиненими центрами України та Європейським Союзом), авіаційне (міжнародний аеропорт «Гавришівка» було зруйновано внаслідок війни).

3.11. Небезпечні місця

Узагальнення спостережень, зафіксованих під час проходження маршрутів, дозволило визначити **основні проблеми/прогалини, які знижують рівень безпеки у громадських місцях на території Вінницької міської територіальної громади, а саме:**

1. Відсутність освітлення, що погіршує видимість і підвищує ризики виникнення небезпечних ситуацій, таких як напади, крадіжки, травматизація, вандалізм, аварійні ситуації тощо
2. Віддаленість місць надання послуг, а також велика кількість перешкод на маршрутах, знижує рівень їх доступності для різних груп населення, в тому числі осіб з інвалідністю, дітей шкільного віку, мам з дітьми дошкільного віку, людей старшого віку та інших.
3. Невідповідне паркування і нерегульований рух великогабаритного транспорту маршрутами створює значну небезпеку для мешканців і мешканок у вигляді виникнення ДТП, зниження видимості, обмеження можливостей пересування тощо.
4. Захаращеність територій, їх ізольованість та обмежена видимість, що може сприяти здійсненню актів насильства, сексуальних домагань, переслідувань.
5. Невідповідність адресних вказівників і відсутність нумерації і назв вулиць на гугл мапах, що ускладнює навігацію маршрутами як для мешканців/-ок, так і для ВПО, при пошуку місць надання послуг або виклику екстрених служб.


Небезпечні локації, виявлені за результатами аудиту безпеки

Локації розташовані у с.Вінницькі Хутори, с. Гавришівка, селище Десна.

Маршрут №1 – Вінницько-Хутірський старостинський округ: вул. Покровська, 100 – вул. Покровська, 2а (Храм Покрови Пресвятої Богородиці Турецької Православної Церкви в Україні)

Виявлені проблеми:

1. Відсутність освітлення уздовж вул. Покровська 100 – 2а. Деякі мешканці самостійно встановлюють ліхтарі на стовпах біля своїх будинків, проте оскільки це є нелегальним, їх відключають від мережі.



2. Відсутність тротуару. Тротуар зроблено по правій стороні вул. Покровської, проте місцями він зруйнований, має ями і вибоїни. Починаючи з вул. Покровська, 147, тротуар обривається. По лівій стороні тротуар відсутній, є протоптані доріжки засипані щебнем.



3. Неналежне паркування, що є перешкодою для руху, обмежує видимість і доступність. Вздовж маршруту спостерігали паркування фури і легкових автомобілів у неналежній місці.



4. Перехрестя біля вул. Покровської 2а, що веде до церкви і до 2-х зупинок громадського транспорту. На даному відрізку дороги є активним рух легкового і громадського транспорту, відсутні пішохідні переходи і дорожні знаки. Це може становити небезпеку для людей, які дістаються до дому/роботи/навчання громадським транспортом.



5. Багато місць з обмеженою видимістю, зарослих чагарниками, що можуть ставати місцями нападів а також становлять загрозу виникнення пожежі у місцях прилягання до ліній електромереж.



6. Вулиця Покровська не є прямою, має часті різкі, круті повороти, спуски і відгалуження у провулки, видимість яких обмежується високими гіллястими кущами, суцільними парканами. Відсутність освітлення у вечірній час значно погіршує видимість. При цьому трафік вулицею Покровською є доволі активним, уздовж маршруту нею проїхало 2 скутери, близько 10 легкових автомобілів і 1 автомобіль з краном. Це є небезпечним для пішоходів і мешканців/-ок, дітей, що ввечері повертаються з навчання чи роботи.





7. По маршруту знайдено декілька потенційних місць нападу:


- Спуск від вул Покровської до вул. Квітки Цісик, що є неосвітленим, захащеним деревами і чагарниками, має обмежену видимість і є віддаленим від житлових будівель (фото 1).
- Поворот до старої зупинки громадського транспорту (фото 2, 3). Відсутнє освітлення, біля зупинки є недобудований будинок (фото 5, 6), а також закинутий зарослий сарай (фото 4). Власне сарай є захащеним, може слугувати місцем нападів і СН.



Маршрут №2 – Стадницький старостинський округ, с. Гавришівка, від вул. Шкільна, 1 по вул. О. Августюка: школа (вул. О. Августюка, 17), дитячий садок (вул. О. Августюка, 20А), будинок культури (вул. О. Августюка, 27), адміністративний будинок стадницького старостинського округу с.Гавришівка (вул. О. Августюка, 16), Нова пошта (вул. О. Августюка, 20Г), медичний пункт (вул. О. Августюка, 22А).

Виявлені проблеми:

1. Освітлення відсутнє уздовж маршруту. Деінде люди самі встановлюють ліхтарі на стовпах біля власних будинків. Освітлення на будинках школи, дитячого садка, пошти, будинку культури, адміністративного будинку, амбулаторії відсутнє.





2. Поруч з адресою вул. О. Августюка, 12 знаходиться спуск до озера, це вузький провулок, з обох сторін обмежений парканами, що не проглядаються, а також густими заростями. Біля самого озера знаходяться місця розпиття алкогольних напоїв, що підсилює небезпеку для жінок в цьому провулку.





3. Адресні вказівники вздовж маршруту майже відсутні. Адресні таблички знаходяться на будинках школи і відділу поліції, а також інколи на житлових будинках. На гугл мапах позначення нумерації будівель також відсутнє. Адресна табличка на будівлі школи містить застарілу назву вулиці.





4. Відсутня пішохідна інфраструктура, зокрема тротуар, вздовж дороги мешканцями розміщено шини. Відсутні лавочки, урни. В зарослях вздовж дороги можна побачити сміття. Тротуар має численні вибоїни, тріщини, ями, що в темний час доби і за відсутності освітлення підвищують ризик травматизації.




5. Інтенсивність руху великогабаритного транспорту в будні дні є високою. Вантажні автомобілі рухаються до об'єктів підприємницької діяльності для завантаження і вивезення товару з територій по вулиці О.Августюка, далі виїжджають на вулицю Незалежності, потім Захарчука і на трасу міста. Це створює перешкоди для руху, дітей, які йдуть до школи і садочка, а також для громадян, які пересуваються на велосипедах, кріслах колісних, оскільки немає ні тротуарних доріжок, ні нормального асфальтного покриття, є багато вибоїн, ям. Через це громадянам доводиться супроводжувати дітей, особливо малолітніх, до школи і зі школи. Особливо небезпечним є цей маршрут у темний час доби, через відсутність освітлення. Мешканці змушені використовувати портативні ліхтарики в нічний час.



6. Місця можливих нападів:

- Є проміжки дороги зарослі чагарниками, заростями (фото 1,2).
- Паркова зона біля школи і будинку культури викликає підвищену тривожність у дітей та жінок (фото 3), особливо в темний час доби, оскільки відсутнє освітлення.
- Ділянка приватної території, що повністю заросла деревами і чагарниками. Там знаходиться закинтий сарай, який складно побачити через дерева навіть удень (фото 4).
- Територія підприємства, що відділена високим суцільним парканом, територія навколо нього заросла чагарниками, відсутнє освітлення, є віддаленою від житлових будинків (фото 5, 6).
- Біля будівлі Нової Пошти знаходиться закинута будівля (ваги) зі слідами вандалізму, графіті, освітлення відсутнє (фото 7).
- Далі від території підприємства знаходиться споруда інженерної інфраструктури (фото 8).
- Поруч зі школою знаходиться закинута будівля (фото 9).



7. Місця вживання алкогольних напоїв. Біля озера облаштовано місця для сидіння зі столиками, що можуть ставати місцями вживання алкогольних напоїв. В чагарниках можна знайти сліди вживання алкогольних напоїв, сміття, пляшки, тощо.



8. Вказівники про місце розташування укриття є лише на будівлі школи. Саме укриття знаходиться у підвалі будинку культури, куди діти зі школи переходять під час повітряної тривоги. Більше вказівників уздовж маршруту немає.



Маршрут №3 – Деснянський старостинський округ. вул. Л. Українки, 2 – вул. Л. Українки, 11. На маршруті знаходиться завод “Вінницький млинар”. Також на маршруті розташовуються 2 дитячих майданчика, футбольне поле, дитячий садок, магазин, зупинки громадського транспорту


Виявлені проблеми:

1. Частково відсутнє освітлення в громадських місцях. Уздовж головної вулиці (вул. Лесі Українки, що веде до основних місць отримання послуг: пошта, медпункт, старостат, магазин) встановлена система сучасного освітлення.



Натомість вулиця Князя Володимира, що пролягає біля церкви, і веде вглиб селища до приватних будинків не освітлена. Також відсутнє освітлення у дворах житлових багатоповерхових будинків. Відсутнє освітлення на задньому дворі дитячого садка у темну пору доби.





2. Уздовж під'їздної дороги до підприємства ТОВ "Вінницький млинар" по вулиці Лесі Українки на узбіччі та на частині усєї дороги систематично паркується важкий великогабаритний транспорт, що становить перешкоду для руху муніципального та міського транспорту, який слідує в місто. Також це створює небезпеку для пішоходів. Адже багато людей, дітей проходять цією дорогою до амбулаторії, відділення "Укрпошти" та адмінбудівлі старостинського округу.




3. У селищі багато безпритульних собак, які потрапляють на транспорті або самі прибігають з міста. Собаки чіповані і не несуть загрози для людей. Однак вони можуть проявляти агресію, якщо люди проявляють агресію щодо них, тобто кидають камінням, дрючками і т.д.



4. Адресні вказівки наявні, проте вони є застарілими (вул. Гагаріна замість вул Лесі Українки).



5. Відсутній тротуар на шляху до церкви (фото 4)




6. Зі зламаною паркану стирчить уламок металу, з якого зроблений паркан, є ризик зачепитися та травмуватися. Негороджені сходинки вниз, різкий перепад асфальту, є ризик перечепитися. Звужується пішохідна зона тротуару, доводиться виходити на проїжджу частину.



7. Зруйнований тротуар, вибита плитка, що знижує доступність для крісла колісного або дитячого візочка, є ризик перечепитися.



8. Паркування на тротуарі, що знижує прохідність для крісла колісного чи дитячого візочка, до того ж, посеред тротуару встановлено ліхтарний стовп.



9. Різкий поворот біля дитячого садка, освітлення відсутнє, немає ліхтарів на стовпах. На повороті до дитячого садочка припарковані вантажівки, захарашчені території, насипи будівельного сміття і викопаної землі.



10. Гаражі, зарослі високими гіллястими кущами, освітлення відсутнє, житлові будинки віддалені. Прохід між багатоповерхівкою і гаражами - неосвітлений, віддалений від житлових будинків.



11. Погана видимість на повороті за магазином, навколо 2 закинуті будівлі, житлові будинки віддалені, освітлення відсутнє. Приміщення на фото 1 – колишнє кафе (зараз не працює). Приміщення (фото 2) в стадії будівництва. Поворот до погрібників, де люди зберігають овочі та заготовки на зиму. Освітлення відсутнє.



ВИСНОВКИ

Результати аудитів безпеки, проведених у Вінницькій міській ТГ, підтверджують наявність певних ризиків для безпеки у громадських просторах громади для її мешканців.

1. Інфраструктурні проблеми і обмеження:

- Відсутність мережі освітлення на бічних вулицях, провулках, в дворах, на територіях місць надання послуг і поруч з підприємствами на маршрутах.
- Відсутність пішохідних тротуарів або їх поганий стан, наявність численних ям і вибоїн.
- Наявність великої кількості ізольованих, віддалених, неосвітлених і захаращених місць, що можуть ставати місцями нападу або вживання алкогольних напоїв (закинуті і недобудовані будівлі, сараї, гаражі, віддалені провулки, альтанки).
- Відсутність громадських вбиралень.
- Велика кількість безпритульних собак (селище Десна).

2. Відсутність контролю руху легкового і великогабаритного транспорту:

- Маршрути руху великогабаритного транспорту пролягають вулицями, якими діти і їхні батьки дістаються місць надання послуг: школи, дитячого садка, амбулаторії, адміністративних будівель, пошти тощо.
- Відсутність пішохідних переходів і дорожніх знаків в місцях активного руху транспорту.
- Різкі неосвітлені повороти дороги і круті спуски, що представляють небезпеку для пішоходів. Відсутність дорожніх дзеркал.
- Відсутність засобів обмеження швидкості.
- Відсутність камер відеонагляду для контролю.
- Паркування у неналежних місцях, паркування вантажівок у 3 ряди.

3. Недостатність і застарілість інформації:

- Адресні вказівники не відповідають новим назвам вулиць або відсутні взагалі.
- У Гугл мапах: відсутність нумерації будинків, застарілі назви вулиць, відсутність позначень місць надання послуг.
- Недостатня кількість позначок про найближче укриття.
- Відсутність інформації про рух транспорту на старих зупинках громадського транспорту.
- Відсутність або недостатність засобів оповіщення про повітряну тривогу у старостинських округах і приєднаних селах ВМТГ.

4. Обмежений доступ до сервісів з профілактики насильства і допомоги для постраждалих від нього у старостинських округах:

- Низький рівень обізнаності про ГЗН серед населення.
- Відсутність препаратів пост контактної профілактики для постраждалих від сексуального насильства.
- Відсутність зафіксованих випадків ГЗН, в т.ч. домашнього і сексуального насильства, що говорить про відсутність звернень щодо таких випадків в округах і неналежну систему ідентифікації, розпізнавання і реагування.
- Відсутність/недостатність інформації щодо алгоритму дій і точок звернення у випадках ГЗН.
- Недостатній рівень надання психологічних послуг. Високий рівень стигматизації психологічних послуг.

РЕКОМЕНДАЦІЇ

За результатами аудитів безпеки розроблено низку рекомендацій, спрямованих на підвищення рівня безпеки мешканців/ок громади, зокрема жінок і дівчат, чоловіків та хлопців, та зменшення ризиків будь-яких видів насильства і створення безпечного та комфортного громадського простору в Вінницькій міській ТГ.

1. Поліпшити стан громадської інфраструктури і благоустрою, а також забезпечити їх сталу підтримку і догляд для забезпечення безпеки і комфорту мешканців/мешканок громади з метою зниження ризиків усіх форм насильства у громадських місцях.

1.1. Встановлення мережі освітлення на бічних вулицях, провулках, у дворах, на територіях місць надання послуг.

1.2. Залучення підприємців до створення безпечного простору на території підприємств і навколо них для посилення безпеки робітників/-ць і членів їх родин: встановлення на території підприємств освітлення, розчищення території від чагарників, встановлення кнопок виклику поліції, призначення охоронців, проведення навчань з безпекових навичок тощо.

1.3. Проведення адвокаційної кампанії серед мешканців щодо встановлення ними невеликих джерел освітлення на територіях приватної власності, “розхарачення” територій приватної власності тощо.

1.4. Ремонт та облаштування пішохідних тротуарів на основних маршрутах та в місцях інтенсивного руху, зокрема усунення ям і вибоїн, для забезпечення зручності пересування.

1.5. Проведення очищення від захарачення та сміття таких місць, як занедбані будівлі, гаражі, сараї, віддалені провулки, альтанки.

1.6. Відновлення зелених насаджень, встановлення лавок, сміттєвих урн, джерел освітлення та інших елементів благоустрою для створення більш відкритого і контрольованого простору. Забезпечення сталого догляду за зеленими насадженнями у громаді, в т.ч. на приєднаних територіях, налагодження співпраці з КП “Зеленбуд”.

1.6.1. Налагодження комунікації і координації дій між комунальними підприємствами щодо догляду за елементами інфраструктури і благоустрою у громаді.

1.7. Використання "розумного освітлення" з реагуванням в залежності від руху, щоб знизити споживання енергії і підвищити видимість у віддалених і ізольованих зонах.

1.8. Організація регулярного патрулювання поліцією або муніципальними службами в місцях, що потребують контролю, щоб забезпечити присутність охорони та знизити ризик правопорушень. Створення сусідської варти.

1.9. Встановлення громадських вбиралень на популярних пішохідних маршрутах або поруч з місцями надання послуг. Встановити позначки “WC” про можливість скористатися вбиральнями у місцях надання послуг.

1.10. Налагодження співпраці з місцевими притулками для безпритульних тварин, щоб забезпечити їх стерилізацію та вакцинацію. Проведення кампаній з усиновлення та

підтримки відповідального володіння тваринами, щоб зменшити чисельність безпритульних собак.

2. Забезпечити контроль руху легкового і великогабаритного транспорту.

2.1. Розробка та впровадження альтернативних маршрутів для великогабаритного транспорту, щоб уникнути перетину з пішохідними шляхами до шкіл, дитячих садків, медичних установ та інших громадських закладів.

2.2. Встановлення пішохідних переходів та дорожніх знаків у місцях інтенсивного руху транспорту для забезпечення безпеки пішоходів.

2.3. Освітлення різких поворотів та крутих спусків дороги, а також встановлення дорожніх дзеркал для покращення видимості та підвищення безпеки на небезпечних ділянках.

2.4. Встановлення засобів обмеження швидкості (лежачих поліцейських, обмежувачів швидкості, датчиків швидкості) у критичних зонах для зниження швидкості руху транспорту.

2.5. Встановлення камер відеонагляду для моніторингу транспортних потоків та контролю дотримання правил дорожнього руху.

2.6. Розробка та впровадження правил паркування із суворим контролем за паркуванням у неналежних місцях, а також обмеження паркування великогабаритного транспорту для запобігання хаотичному паркуванню та порушень.

3. Актуалізувати інформацію щодо доступу до місць надання послуг а також налагодити систему оповіщення про повітряну тривогу.

3.1. Оновлення адресних вказівників відповідно до нових назв вулиць та встановлення додаткових вказівників там, де вони відсутні, для полегшення навігації до місць надання послуг.

3.2. Актуалізація даних на Google Maps та інших онлайн-картах: оновлення нумерації будинків, назв вулиць та позначення важливих місць, зокрема місць надання послуг.

3.3. Встановлення додаткових вказівників про найближчі укриття у громадських місцях та на ключових маршрутах для швидкого доступу до безпечних місць.

3.4. Оновлення інформації на зупинках громадського транспорту: розміщення актуальних розкладів руху, схем маршрутів та відомостей про змінені зупинки.

3.5. Розширення системи оповіщення про повітряну тривогу: встановлення додаткових засобів оповіщення в старостинських округах та приєднаних селах для забезпечення оперативного інформування населення.

4. Підвищити рівень доступності до сервісів з профілактики насильства і допомоги для постраждалих від нього у старостинських округах:

4.1. Проведення інформаційних кампаній щодо гендерно зумовленого насильства (ГЗН): організація тренінгів, семінарів та розповсюдження інформаційних матеріалів для підвищення обізнаності серед населення про проблему та доступні сервіси допомоги.

- 4.2. Підвищення рівня гендерної чутливості і компетентності серед надавачів соціальних, медичних, освітніх послуг. Забезпечення дотримання етичних норм і конфіденційності при роботі з постраждалими від ГЗН.
- 4.3. Забезпечення наявності препаратів постконтактної профілактики для постраждалих від сексуального насильства в медичних установах старостинських округів для своєчасного надання медичної допомоги.
- 4.4. Розробка та впровадження системи моніторингу випадків ГЗН, у тому числі домашнього та сексуального насильства, для виявлення та документування випадків, а також організація навчання для медичних працівників, поліції та соціальних служб щодо ідентифікації та реагування на такі випадки.
- 4.5. Поширення інформації про алгоритм дій і точки звернення у випадках ГЗН: розміщення інформаційних матеріалів у громадських місцях, на офіційних сайтах, у соціальних мережах, а також проведення консультаційних заходів.
- 4.6. Протидія стигматизації звернення і отримання допомоги у випадках ГЗН.
- 4.7. Покращення доступу до психологічних послуг у старостинських округах: збільшення кількості надавачів психологічних послуг і підвищення рівня їх компетенцій, організація регулярних виїздів психологів додому, а також проведення інформаційних заходів для зниження рівня стигматизації психологічної допомоги серед населення.

**Додаток 1. КАРТА МАРШРУТІВ АУДИТУ БЕЗПЕКИ НА ТЕРИТОРІЇ
ВІННИЦЬКОЇ МІСЬКОЇ ТЕРИТОРІАЛЬНОЇ ГРОМАДИ**

Фото 1. Територіальне розташування Деснянського, Стадницького і Вінницько-Хутірського старостинських округів у ВМТГ



Фото 2. Маршрут №1 – Вінницько-Хутірський старостинський округ, вул. Покровська, 100 – вул. Покровська, 2а, Храм Покрови Пресвятої Богородиці Турецької Православної Церкви в Україні



Фото 3. Маршрут №2 – Стадницький старостинський округ, с. Гавришівка, від вул. Шкільна, 1 по вул. О. Августюка: школа (вул. О. Августюка, 17), дитячий садок (вул. О. Августюка, 20А), будинок культури (вул. О. Августюка, 27), адміністративний будинок стадницького старостинського округу с. Гавришівка (вул. О. Августюка, 16), Нова пошта (вул. О. Августюка, 20Г), медичний пункт (вул. О. Августюка, 22А)



Фото 4. Маршрут №3 – Деснянський старостинський округ. вул. Л. Українки, 2 – вул. Л. Українки, 11. На маршруті знаходяться завод “Вінницький млинар”, 2 дитячих майданчика, футбольне поле, дитячий садок, магазин, зупинки громадського транспорту

